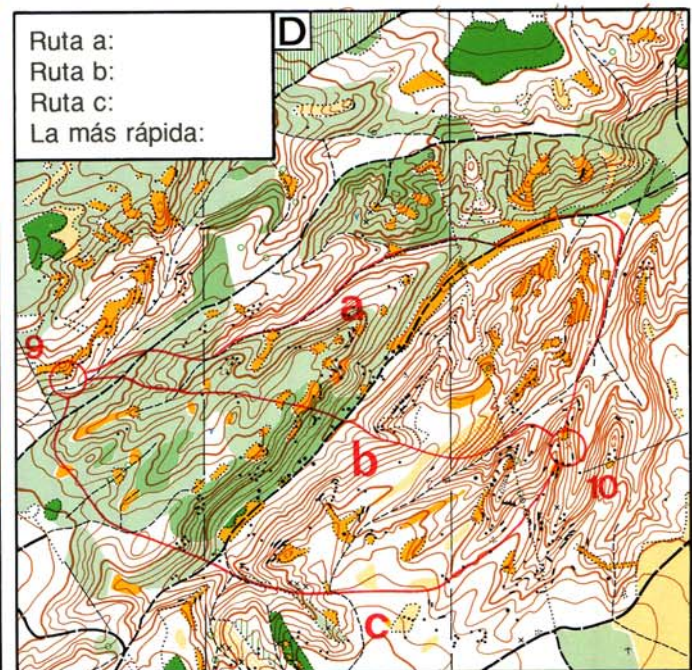
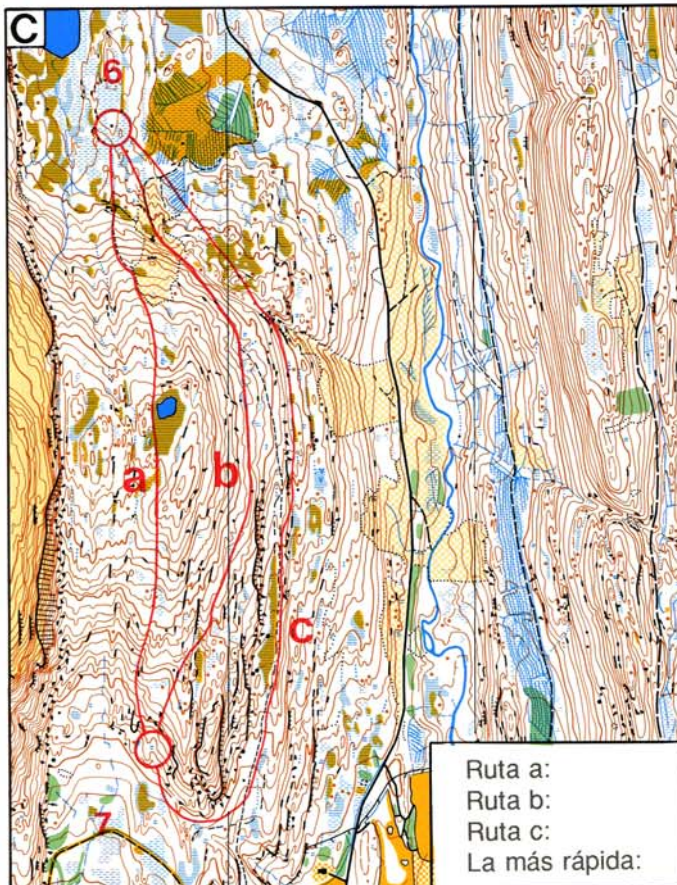
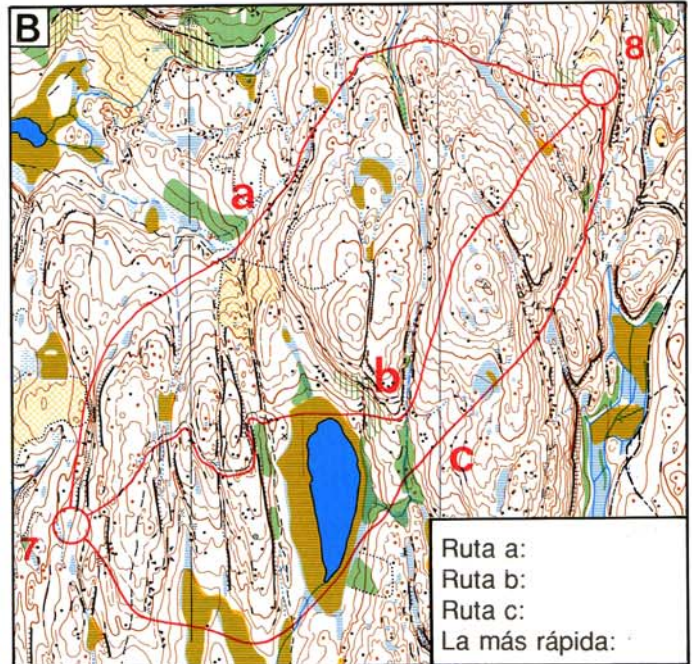
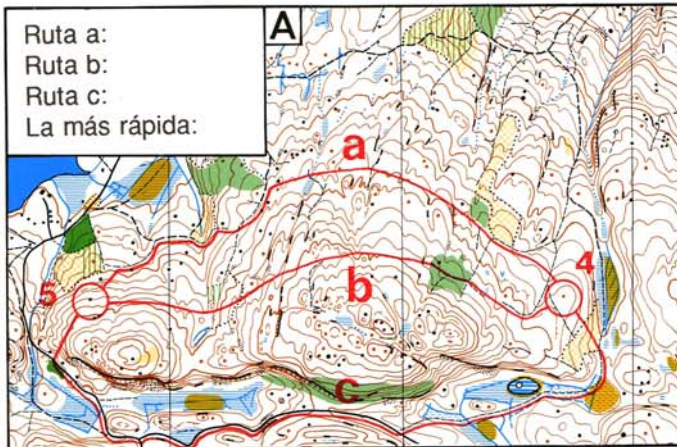




Calcular desniveles.

Puedes ahorrar fuerza y tiempo si eres bueno planeando elecciones de ruta en terreno montañoso. En las zonas muertas deberías registrar/contar someramente cuantas curvas debes subir en la posible ruta elegida.

* ¿Cuántas curvas de nivel debes subir en las rutas elegidas abajo? ¿Qué ruta piensas que es la más rápida?.



¿QUE SE REQUIERE PARA SER UN BUEN ORIENTADOR?

* En la base de 6 de las páginas anteriores se han mencionado varias características de un buen orientador. ¿Puedes escribir las características más importantes sin mirar?.

- 1 _____ 2 _____ 3 _____
4 _____ 5 _____ 6 _____